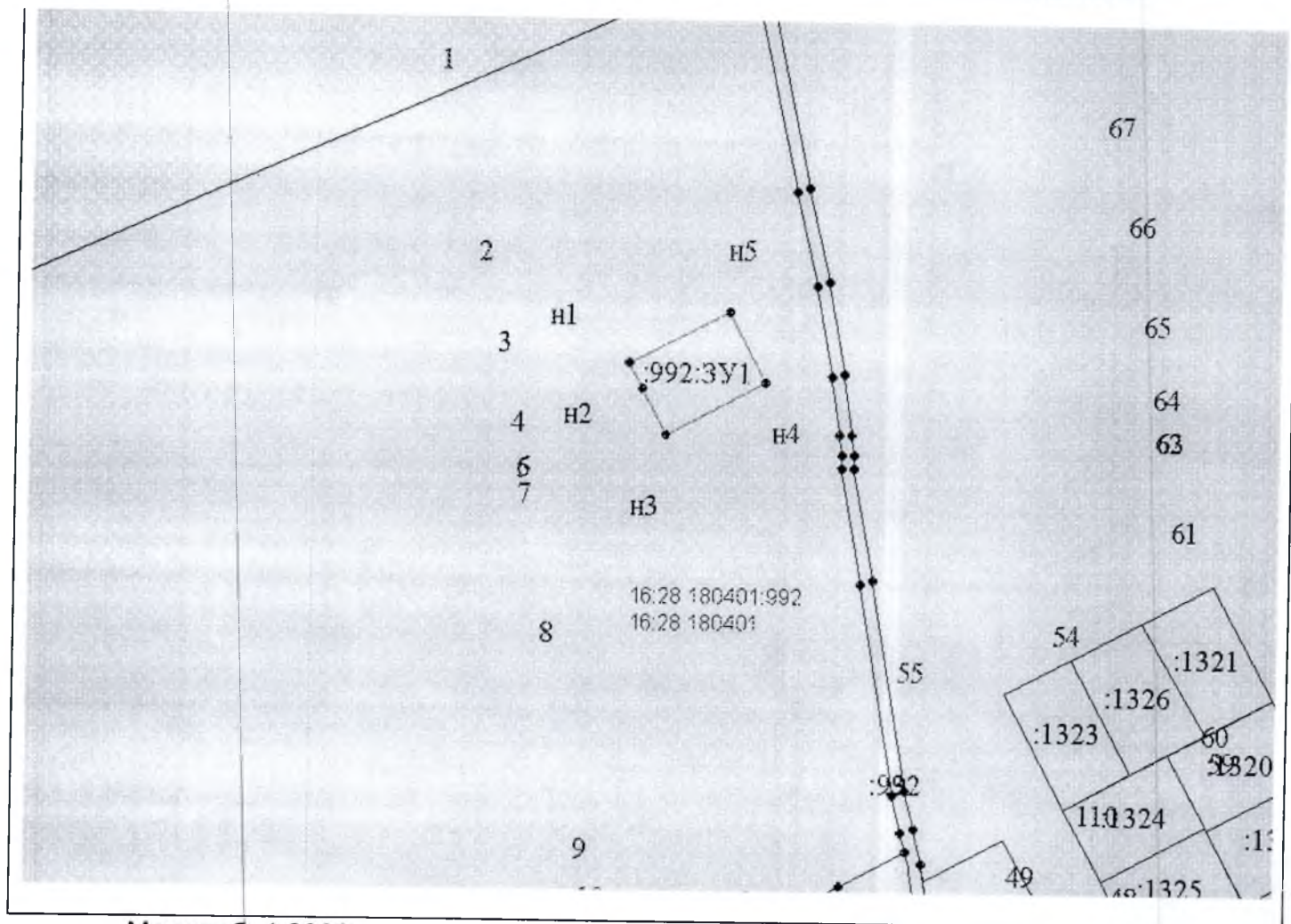




**СХЕМА
РАСПОЛОЖЕНИЯ ЗЕМЕЛЬНОГО УЧАСТКА НА КАДАСТРОВОМ ПЛАНЕ ТЕРРИТОРИИ**

Кадастровый или условный номер земельного участка		
Площадь земельного участка	832 кв.м.	
Обозначение характерных точек границ	Координаты МСК-16	
	X	Y
н1	471245.73	2365998.38
н2	471237.92	2366002.51
н3	471224.09	2366009.84
н4	471240.15	2366040.00
н5	471261.56	2366028.62
н1	471245.73	2365998.38



Масштаб 1:2000

Условные обозначения

	обозначение существующей части границы, имеющиеся в ГКН сведения о которой достаточны для определения ее местоположения
	обозначение вновь образованной части границы, сведения о которой достаточны для определения ее местоположения
● 66	обозначение характерной точки границы, сведения о которой достаточны для определения ее местоположения
● n1	обозначение характерной новой точки вновь образованной части границы, сведения о которой достаточны для определения ее местоположения
:992	кадастровый номер исходного, измененного или уточняемого земельного участка
:992:ЗУ1	обозначение образуемого путем раздела или выдела земельного участка
16:28:180401	обозначение кадастрового квартала